



REGIONE UMBRIA

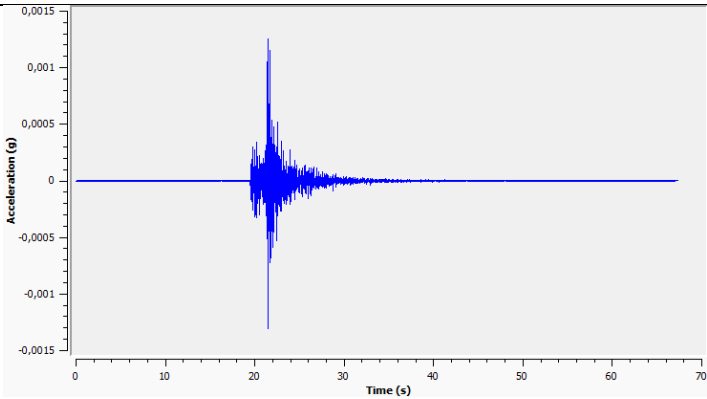
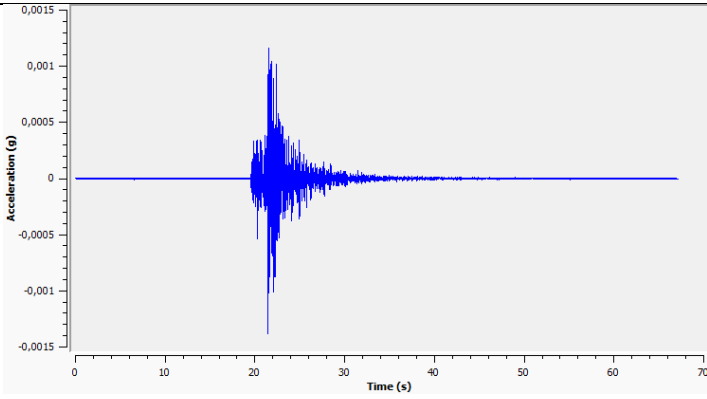
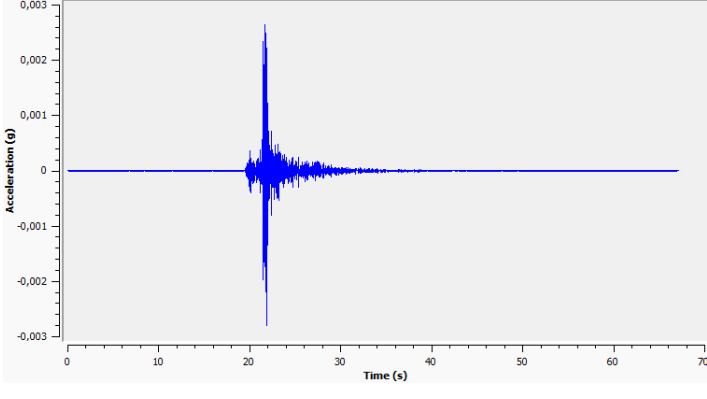


OSSERVATORIO SISMICO "A.BINA"

BANCA DATI ACCELEROMETRICI RESIR- ACCELEROGRAMMI ACQUISITI DA STAZIONI ACCELEROMETRICHE

Data ed ora (UTC) del terremoto	Località più vicina	Magnitudo	Località della registrazione
20/05/2025 05.38	Serravalle di Chienti	2.4	Nocera Umbra

STAZIONE DI NOCERA UMBRA Sigla: NOCE Localizzazione (wgs 84): Lat. 43.0878, long 12.8138 cat. NTC 17/01/18: -

	<p><b>Componente verticale</b></p> <p>2025-05-20-0537-54S.NOCE_001_HNZ</p> <p>Unità di misura dell'accelerazione: g</p> <p>Campionamento: 0.005 Hz (200 cps)</p> <p>n. dati: 13456</p> <p>pga: -0.001308 g</p>
	<p><b>Componente orizzontale N-S</b></p> <p>2025-05-20-0537-54S.NOCE_001_HNN</p> <p>Unità di misura dell'accelerazione: g</p> <p>Campionamento: 0.005 Hz (200 cps)</p> <p>n. dati: 13456</p> <p>pga: -0.001382 g</p>
	<p><b>Componente orizzontale E-W</b></p> <p>2025-05-20-0537-54S.NOCE_001_HNE</p> <p>Unità di misura dell'accelerazione: g</p> <p>Campionamento: 0.005 Hz (200 cps)</p> <p>n. dati: 13456</p> <p>pga: -0.002798 g</p>